

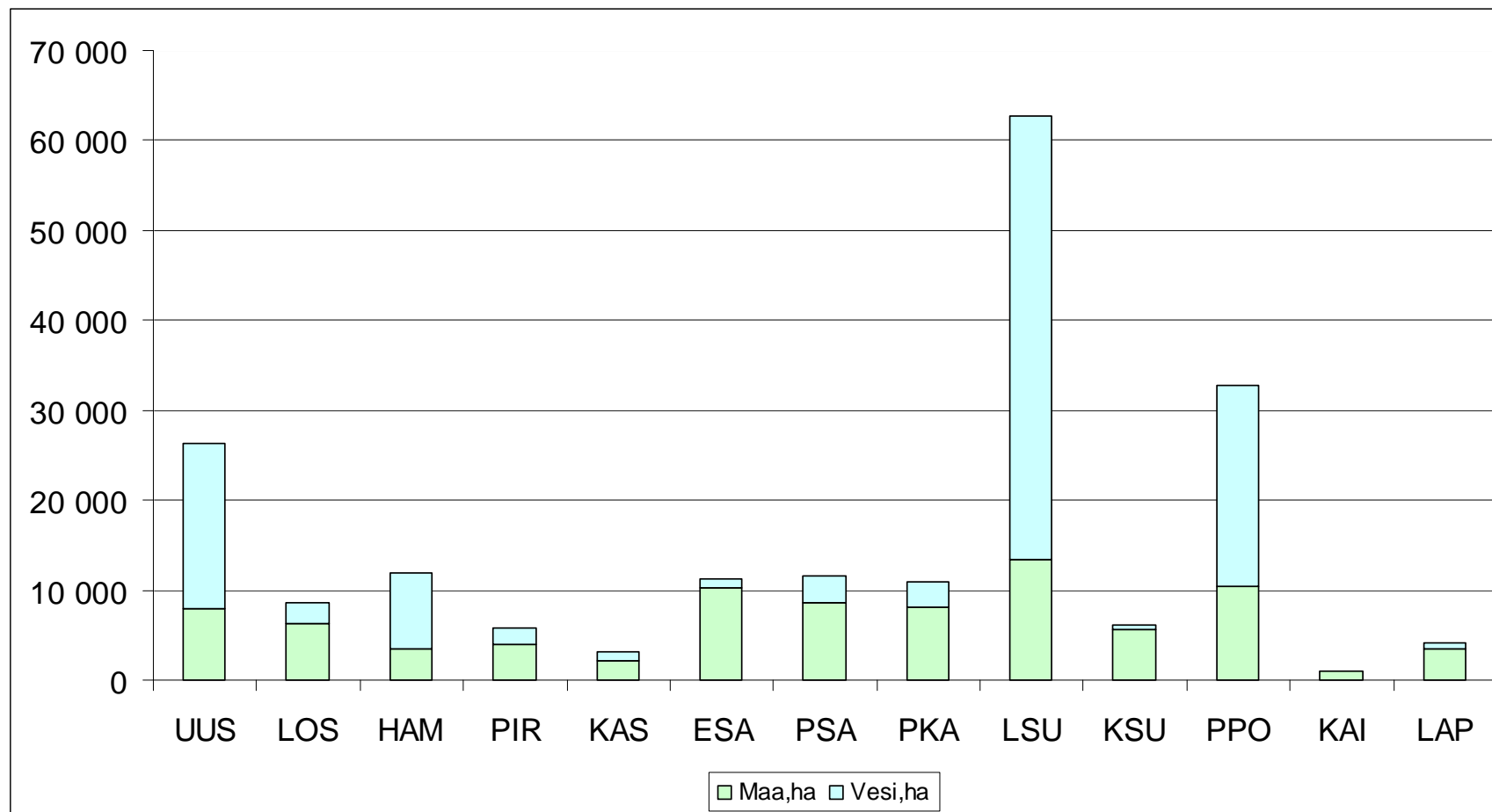
# Yksityiset luonnonsuojelualueet (YSA-alueet)

- **määrä ja alueellinen jakautuminen**  
(lähde: SYKEN paikkatietoaineistot,  
toteutus: Arto Tuominen ja Esa Niinivirta YM)
- **merkitys luonnonsuojelualueverkoston kannalta**
- **inventoinnit, hoito ja käyttö**
  
- Luonnonsuojeluvalvoja  
Pekka Salminen  
Luonnonsuojelun neuvottelupäivät, Siuntio 18.9.07

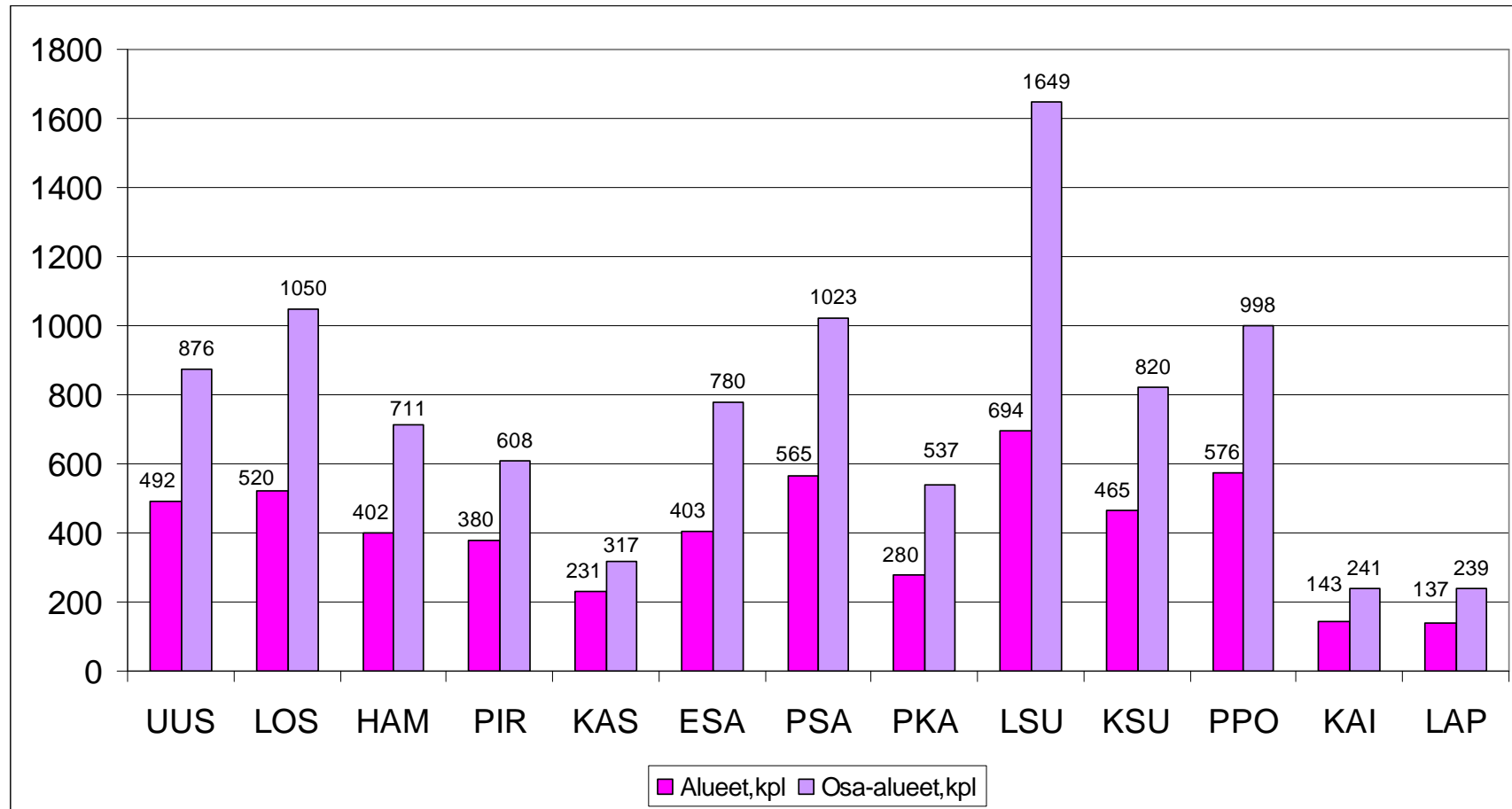
## Yhteenvetotaulukko YSA-alueista ympäristökeskuksittain 1.1.2007

<b>Ayk</b>	<b>Alueet, kpl</b>	<b>Osa-alueet,kpl</b>	<b>Maa,ha</b>	<b>Vesi,ha</b>	<b>Yht.,ha</b>
UUS	492	876	<b>7 971</b>	18 267	<b>26 238</b>
LOS	520	1 050	<b>6 286</b>	2 380	<b>8 666</b>
HAM	402	711	<b>3 468</b>	8 479	<b>11 946</b>
PIR	380	608	<b>3 957</b>	1 779	<b>5 736</b>
KAS	231	317	<b>2 213</b>	957	<b>3 170</b>
ESA	403	780	<b>10 189</b>	1 018	<b>11 207</b>
PSA	565	1 023	<b>8 555</b>	2 949	<b>11 504</b>
PKA	280	537	<b>8 067</b>	2 774	<b>10 841</b>
LSU	694	1 649	<b>13 440</b>	49 204	<b>62 644</b>
KSU	465	820	<b>5 678</b>	371	<b>6 049</b>
PPO	576	998	<b>10 377</b>	22 413	<b>32 790</b>
KAI	143	241	<b>917</b>	48	<b>965</b>
LAP	137	239	<b>3 464</b>	634	<b>4 099</b>
	<b>5288</b>	<b>9849</b>	<b>84 583</b>	<b>111 272</b>	<b>195 854</b>

# YSA-alueet (ha) maa- ja vesialueittain ympäristökeskuksissa 1.1.2007

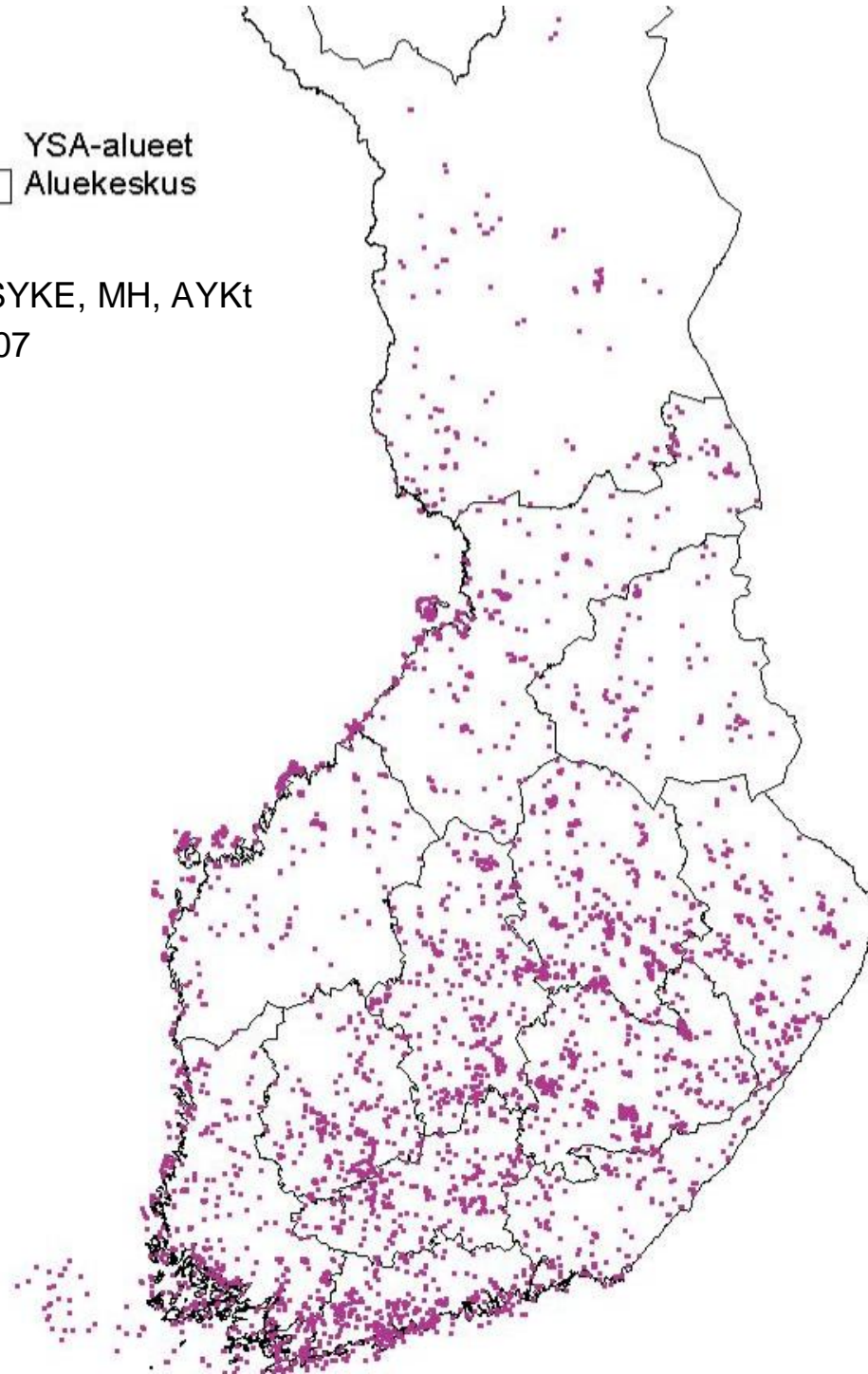


## YSA-alueiden ja niiden osa-alueiden määrät ympäristökeskuksittain

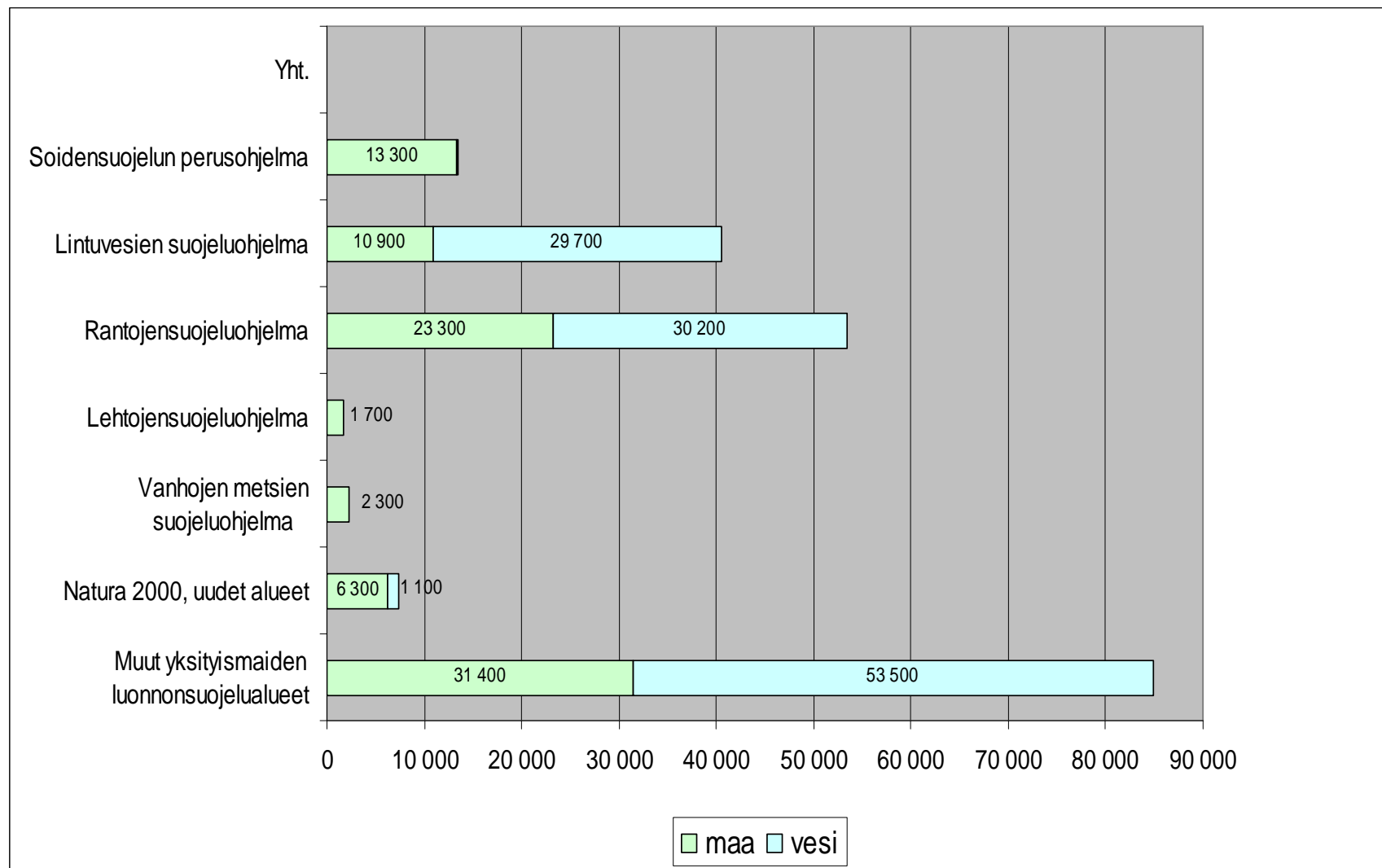


· YSA-alueet  
□ Aluekeskus

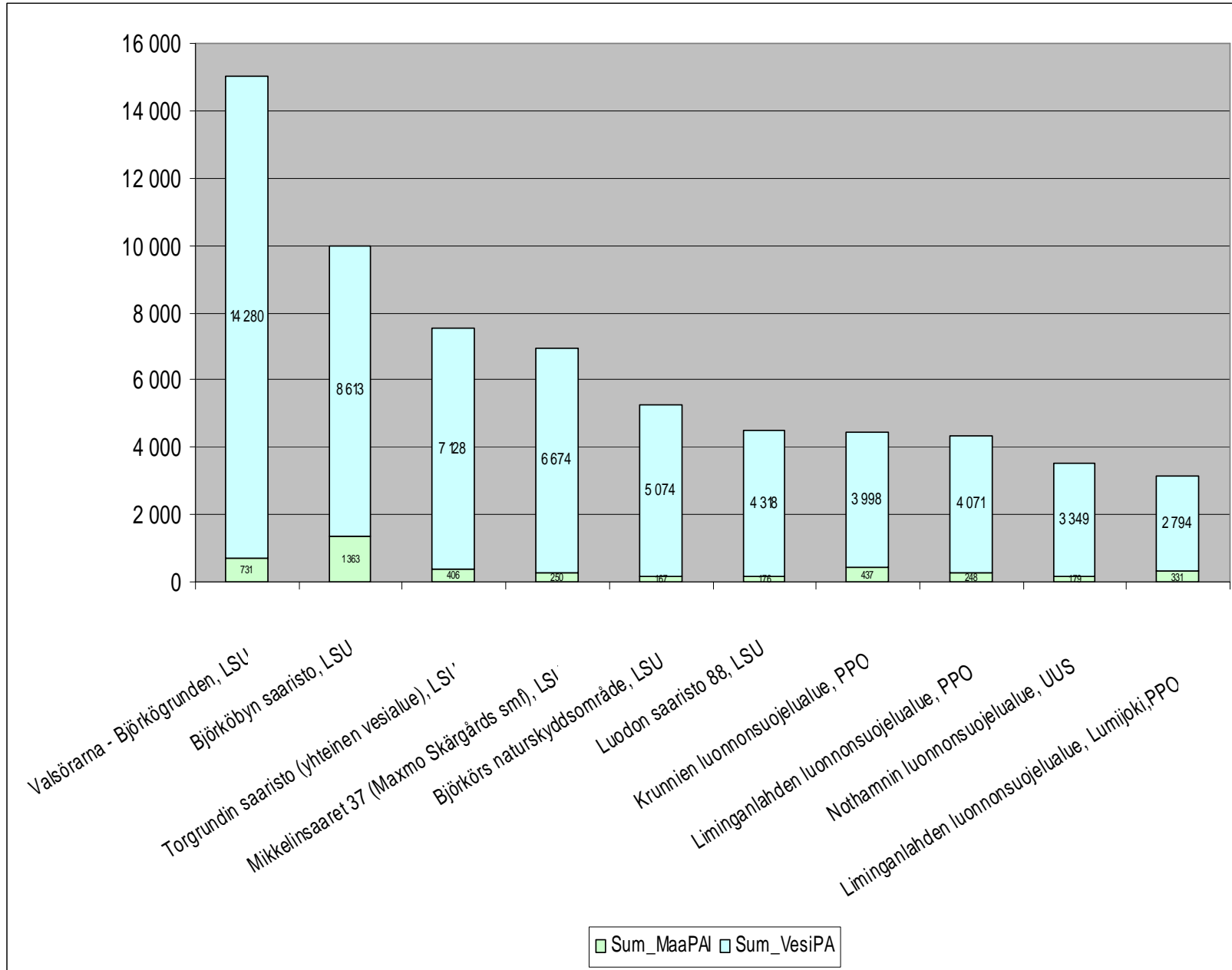
©SYKE, MH, AYKt  
2007



# YSA-alueet suojeluohjelmittain, maata ja vettä ha



# Kymmenen suurinta YSA-alueetta



# YSA-alueiden merkitys luonnonsuojelualueverkoston kannalta

- Lukumääräisesti paljon, mutta yleensä pieniä
- Sijaitsevat valtaosin Etelä-Suomessa, jossa valtion alueita vähemmän
- Eräitä luontotyyppejä YSA-alueilla suhteessa enemmän kuin valtion alueilla: lehdot, rehevät suot, perinne-/kulttuuriympäristöt, lintuvedet, rannat ja harjut
- YSA-alueet täydentävät siten suojelualueverkkoa Etelä-Suomessa
- Tarjonneet jo pitkään mahdollisuuden vapaaehtoiseen rauhoitukseen, millä ollut merkitystä suojelualueverkoston muotoutumisessa
- Lisänneet suojelumyönteisyyttä ja -tietoisuutta



# **YSA-alueiden inventoinnit, hoito ja käyttö**

## **keskeisiä tunnuslukuja**

- **Ympäristöministeriö on rahoittanut vuonna 2007 METSO -ohjelmaan liittyvää YSA-alueiden luontotyyppitiedon keruuta sekä ennallistamisen ja hoidon suunnittelua varten alueellisissa ympäristökeskuksissa yht. 340 000 eurolla**
- **Ministeriön ns. yleismenomentilta jaettu vuonna 2007 ympäristökeskuksille yht. 635 000 euroa seuraaviin toimenpiteisiin:**
  - **luonnonsuojelualueiden hoito ja merkintä,**
  - **maisema-alueiden ja perinnebiotooppien hoito,**
  - **luonnonsuojelulain luontotyyppien inventointi,**
  - **maa-ainessuunnittelu (SOKKA ja POSKI) sekä**
  - **loukkaantuneiden eläinten hoito alueellisissa ympäristökeskuksissa**
- **Muuta projekti-rahoitusta (esim. Life- ja työllisyys-, aluekehityshankkeissa)**
- **Vuonna 2008 MH:n menokehyksissä METSO -erillisrahaa 2 milj. euroa, siitä miljoona euroa YSA-alueiden hoitoon**
- **METSO-YSA-inventoinnit jatkuvat 2008**
- **Ns. yleismenomentin rahanjakoa tarpeen kohdentaa uudella tavalla 2008**