



Poitsilanmaan Luontoyhdistys Kuikka ry
Juha Juuti
Käyppöku 4 as.4
54120 PULP
 Puh. 0500221213
 Email: juha.juuti@ruokolahtelainen.net
juha.juuti@lut.fi



Etelä-Karjalan luonnonsuojelupiiri ry
Katariinantori 6
53900 Lappeenranta
 Puh. 05 4117358
 Email: saimaa@sll.fi

Suojelutaso Ruokolahtella ja Kaakkois-Suomessa verrattuna Suomen muihin maakuntiin

24.1.2008

Ruokolahden kunnanvaltuustolle, kunnan virkamiehille ja Kaakkois-Suomen ympäristökeskukselle

Ruokolahden rantakaavan käsittely liittyy oleellisenä osana laajempaan Ruokolahden alueen metsiensuojelusuunnitelmaan. Tämän vuoksi on tärkeää, että rantakaavan-asian käsittelyä ei kiirehdiä, jotta se ei vaaranna vaan omalta osaltaan tukee suojeleverkoston rakentamista. Näkemyksemme mukaan kuntien tulee yleiskaavoissaan huomioida paremmin luonnonsuojelulliset näkökannat. Kaavoituksella ei tule vaikeuttaa vaan tukea suojelealueiden muodostumista. Siksi esitämme rantayleiskaavan käsittelyn siirtämistä, kunnes alueen suojeleumahdollisuudet on selvitetty kokonaisuutena vastaamaan valtakunnallisia suojeleutavoitteita.

Perusteluksi esitämme tässä Ruokolahden suojeleun tilaa ja tarpeita selventäviä tilastoja valtakunnallisesta näkökulmasta katsottuna sekä yhteenvetoa ympäristöministeriössä 18.1.2008 järjestetystä tapaamisesta, jossa käytiin keskustelua Etelä-Karjalan metsien suojeleun tarpeista ja mahdollisuuksista.

Graafisen esityksen lähdetiedot on koottu ympäristöministeriöstä ja Kaakkois-Suomen ympäristökeskuksesta saatujen tietojen pohjalta. Tarkasteltaessa kuntia havaitaan selkeästi, että Ruokolahti on Kaakkois-Suomen suurin ja metsäisin kunta, mutta kunnassa on erittäin vähän suojelettuja alueita, joten kunnan suojeleutasoa tulisi selkeästi parantaa lisäämällä suojelealueita.

Olimme Etelä-Karjalan luonnonsuojelupiirin edustajina 18.1.2008 ympäristöministeriössä keskustelemassa Etelä-Karjalan metsiensuojelutilanteesta ja esittelimme myös näkemyksiämme suojeleverkoston rakentamisesta painottuen Ruokolahdelle, Rautjärvelle ja Parikkalaan. Etelä-Karjalan luonnonsuojelupiiri on laatinut metsätoimintaohjelman metsien suojeleutason parantamiseksi. Keskustelussa kävimme läpi konkreettisia suojeleuesityksiä sekä Metso II – metsiensuojeluohjelman antamia mahdollisuuksia.

Ensimmäisenä konkreettisenä hankkeena on koottu suojeleullisesti tärkeitä kohteita isommiksi kokonaisuusiksi Suuri Paljärven ja Vaahteruksen suunnalla. Näistä on tehty esitys (8.11.2007) ympäristöministeriölle ja Kaakkois-Suomen ympäristökeskukselle. Ympäristöministeriö on jo hyväksynyt ko. aluekokonaisuuksiin sisältyvät yksityisten maanomistajien METSO -suojelealue-esitykset ja todennut niiden käsittävän valtakunnallisestikin merkittäviä osa-alueita.

Ympäristöministeriössä pidettiin suojeleverkoston aikaansaamista tärkeänä, kuten METSO II -toimintaohjelmassa painotetaan. Ministeriössä kannustettiin myös rakentamaan Etelä-Karjalaan eri metsänomistajien yhteistoimintaverkostoja, joilla voidaan edistää monimuotoisten metsäalueiden muodostumista ekologiseksi käytäviksi suojelealueiden välille. METSO II:n linjauksissa yhtiöille voidaan maksaa metsiensuojelusta samaan tapaan kuin yksityisillekin.

Ministeriön edustajat olivat tyytyväisiä aktiivisesta suojeleutoiminnasta ja kannustivat edistämään Etelä-Karjalan suojelealueiden muodostumista.

Ympäristöministeriöstä tapaamisessa oli mukana ministeri Kimmo Tiilikainen ja luonnonsuojeluvalvoja Pekka Salminen. Etelä-Karjalan luonnonsuojelupiiristä olivat edustajina puheenjohtaja Kimmo Saarinen, Anitta Miikkulainen, Timo Tikka ja Juha Juuti. Tikka ja Juuti edustivat myös Etelä-Karjalan lintutieteellistä yhdistystä. Suomen luonnonsuojeluliitosta oli mukana metsäsiantuntija Harri Hölttä.

Ensimmäisessä graafisessa kuvassa ovat yksityiset suojelualueet ympäristökeskuksittain (lähde luonnonsuojelupäivät 18.9.2007, luonnonsuojeluvalvoja, Pekka Salminen).

Seuraavassa graafisessa kuvassa vertaillaan Kaakkois-Suomen yksityisiä suojelualueita Etelä-Savon yksityisiin suojelualueisiin.

Muissa kuvissa vertaillaan Kaakkois-Suomen kuntien yksityisiä suojelualueita kuntien välillä pinta-aloittain sekä suhteessa kunnan pinta-alaan. Tarkastelussa on pyritty tuomaan esille myös Kymenlaakson ja Etelä-Karjalan suojelutasojen erot, jotka näkyvät selkeimmin graafisesta kuvasta 7.

Tarkasteltaessa kuntia havaitaan selkeästi, että Ruokolahti on Kaakkois-Suomen suurin ja metsäisin kunta, mutta kunnassa on erittäin vähän suojeltuja alueita, joten kunnan suojelutasoa tulisi selkeästi parantaa lisäämällä yleiskaavaan suojelualuevarauksia.

Ohessa linkit Kaakkois-Suomen ympäristökeskuksen sivuille, josta löytyvät graafisten kuvaajien lähdeaineistot.

<http://www.ymparisto.fi/default.asp?contentid=197999&lan=fi>

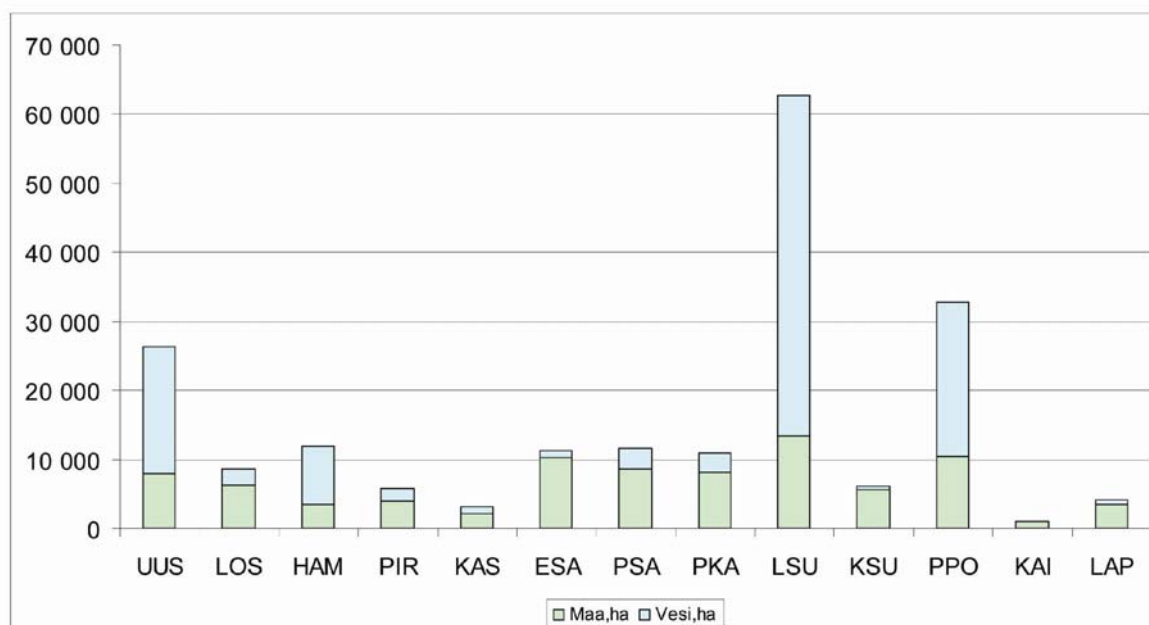
<http://www.ymparisto.fi/default.asp?node=4539&lan=fi>

<http://www.ymparisto.fi/default.asp?node=4561&lan=fi>

Tämän yhteenvedon pdf – tiedosto löytyy oheisesta linkistä

<http://juuti.pp.fi/METSO%20JULKINEN/suojelutason-lisaaminen-ruokolahdella-24-1-2008.pdf>

YSA-alueet (ha) maa- ja vesialueittain ympäristökeskuksissa 1.1.2007



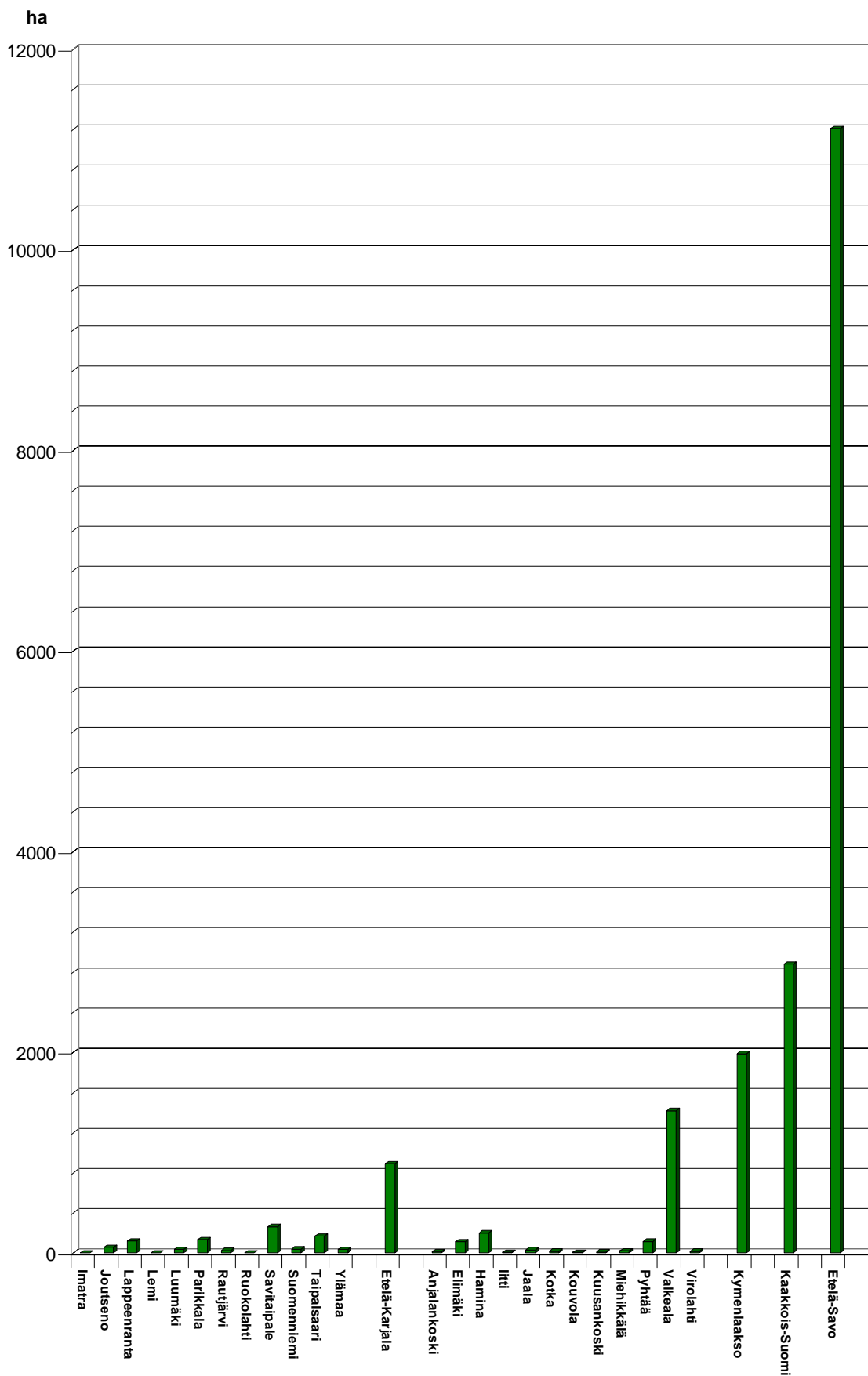
Ls.päivät 18.9.07, Pekka Salminen

3

Kuva 1

Kaakkois-Suomen yksityiset suojealueet verrattuna Etelä-Savon yksityisiin suojealueisiin

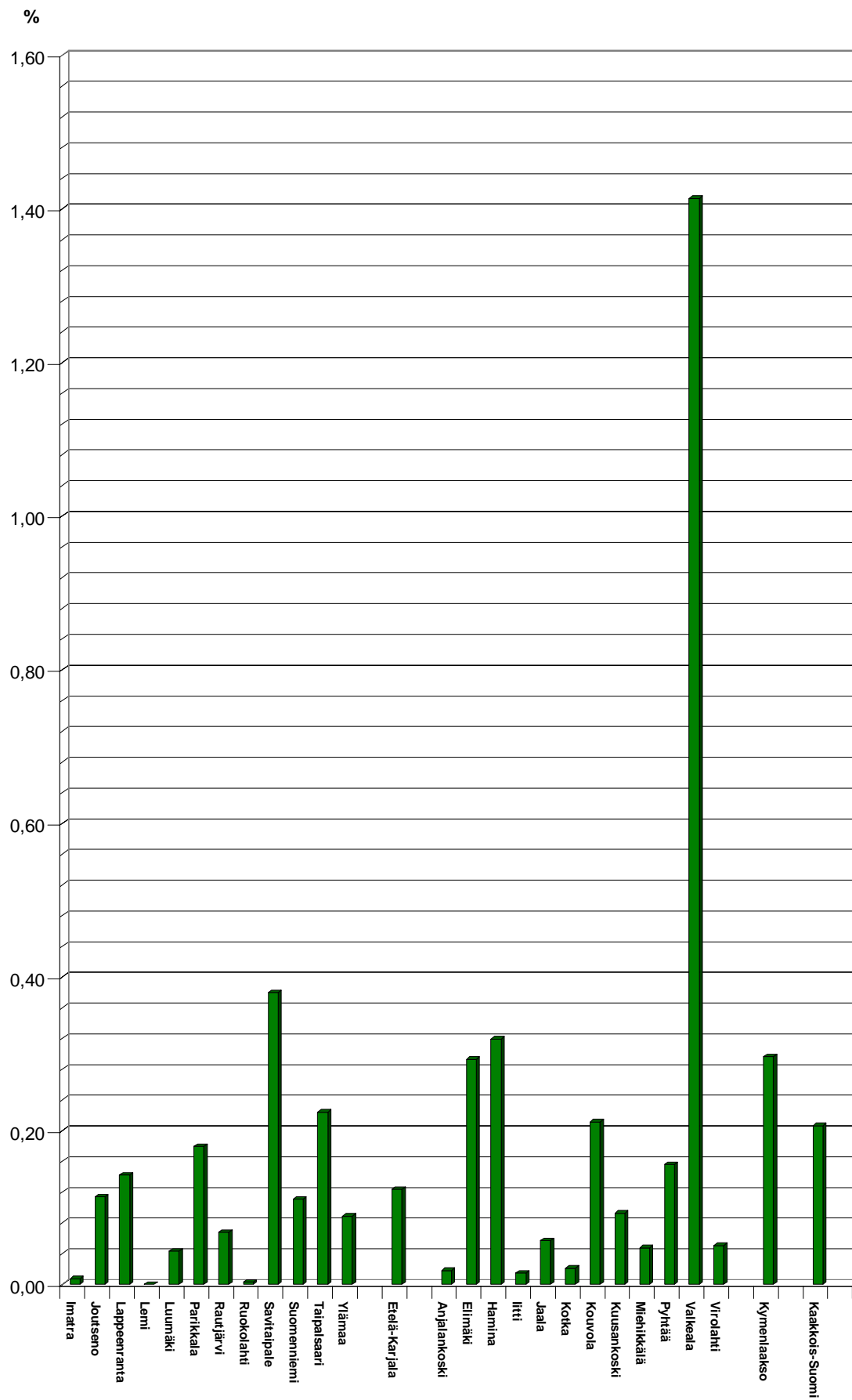
27.12.2007



Kuva 2

Kaakkois-Suomen yksityiset suojealueet suhteessa kunnan pinta-alaan

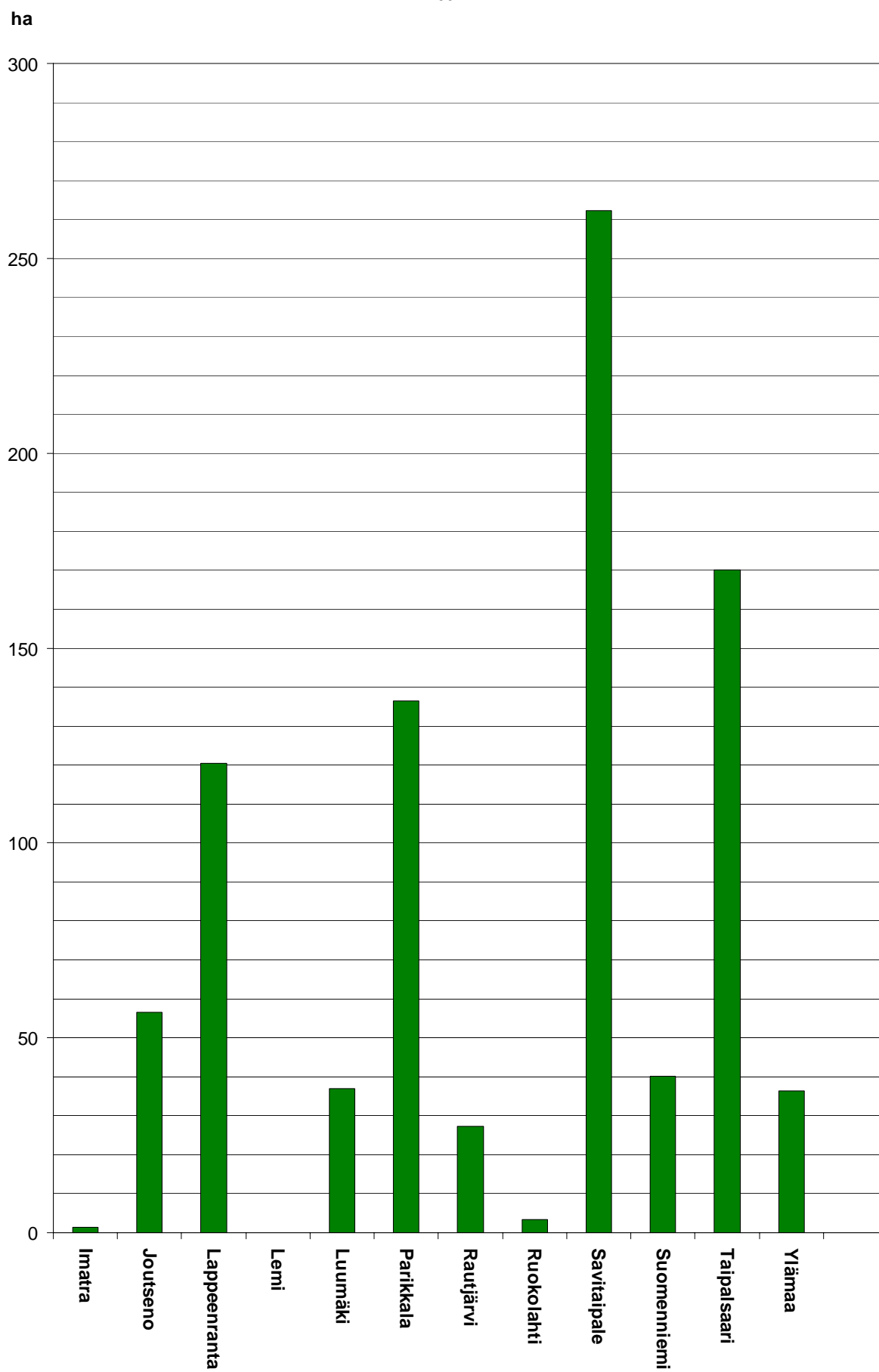
27.12.2007



Kuva 3

Etelä-Karjalan yksityiset suojealueet

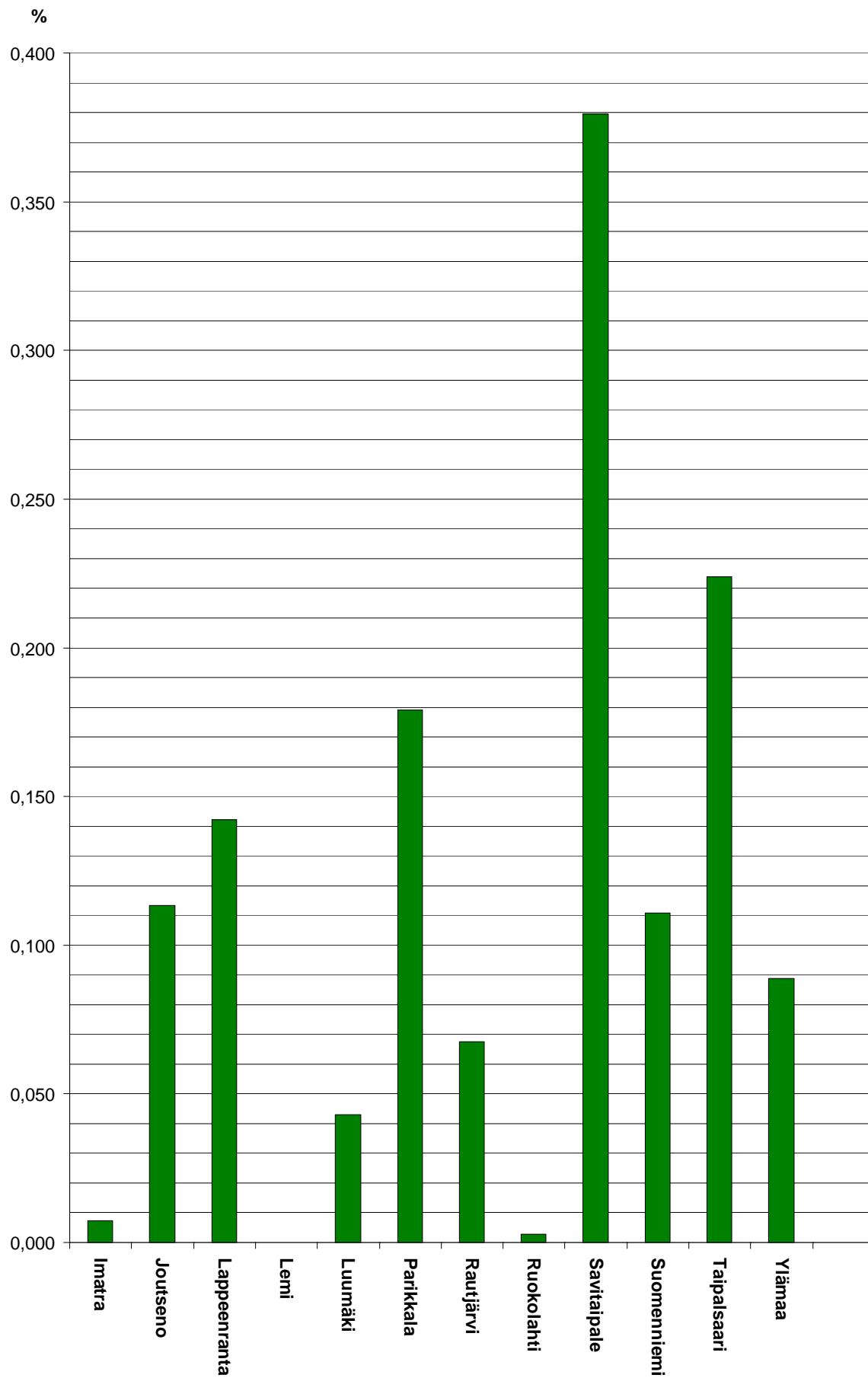
27.12.2007



Kuva 4

Etelä-Karjalan yksityiset suojelualueet suhteessa kunnan pinta-alaan

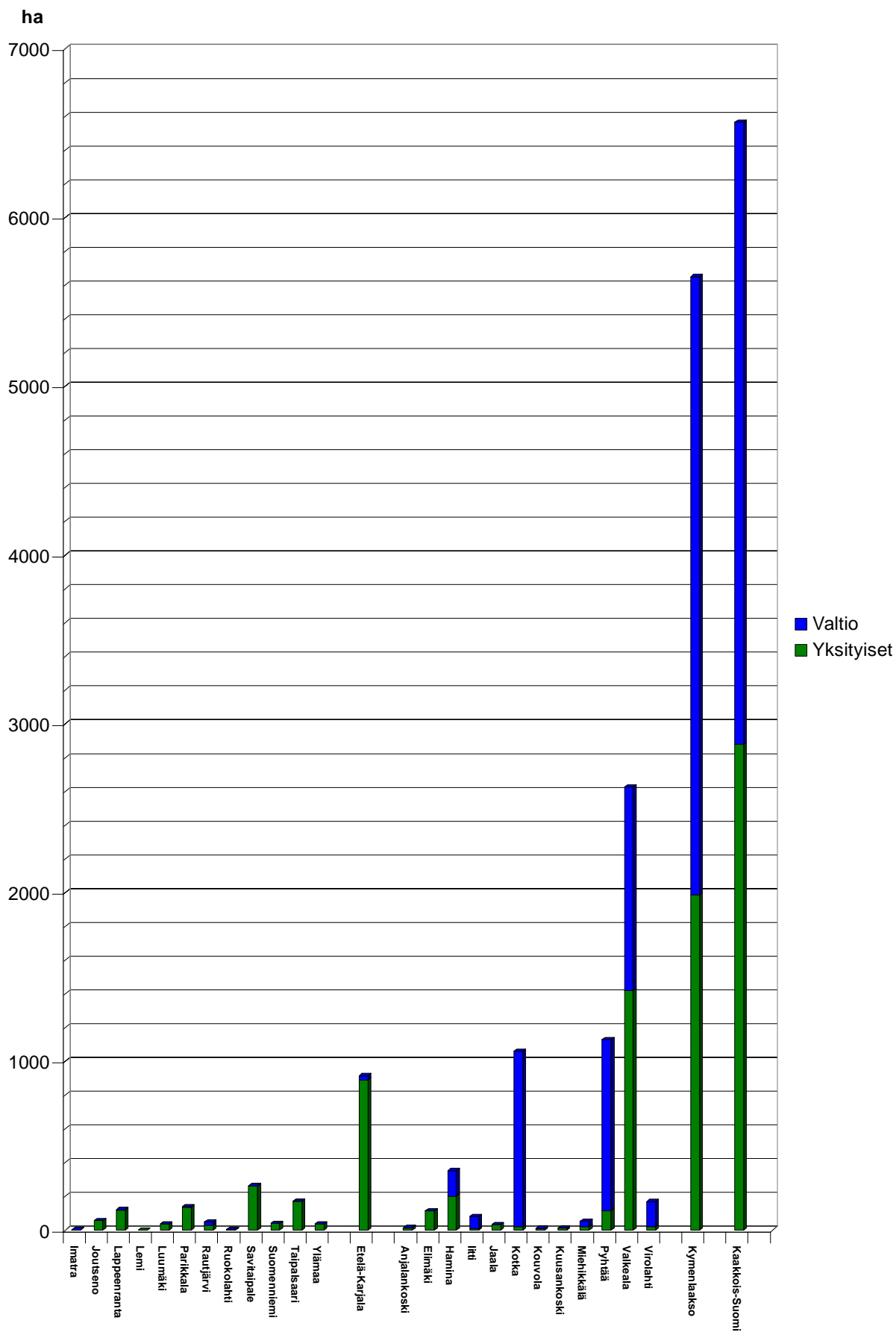
27.12.2007



Kuva 5

Kaakkois-Suomen yksityiset ja valtion suojelualueet

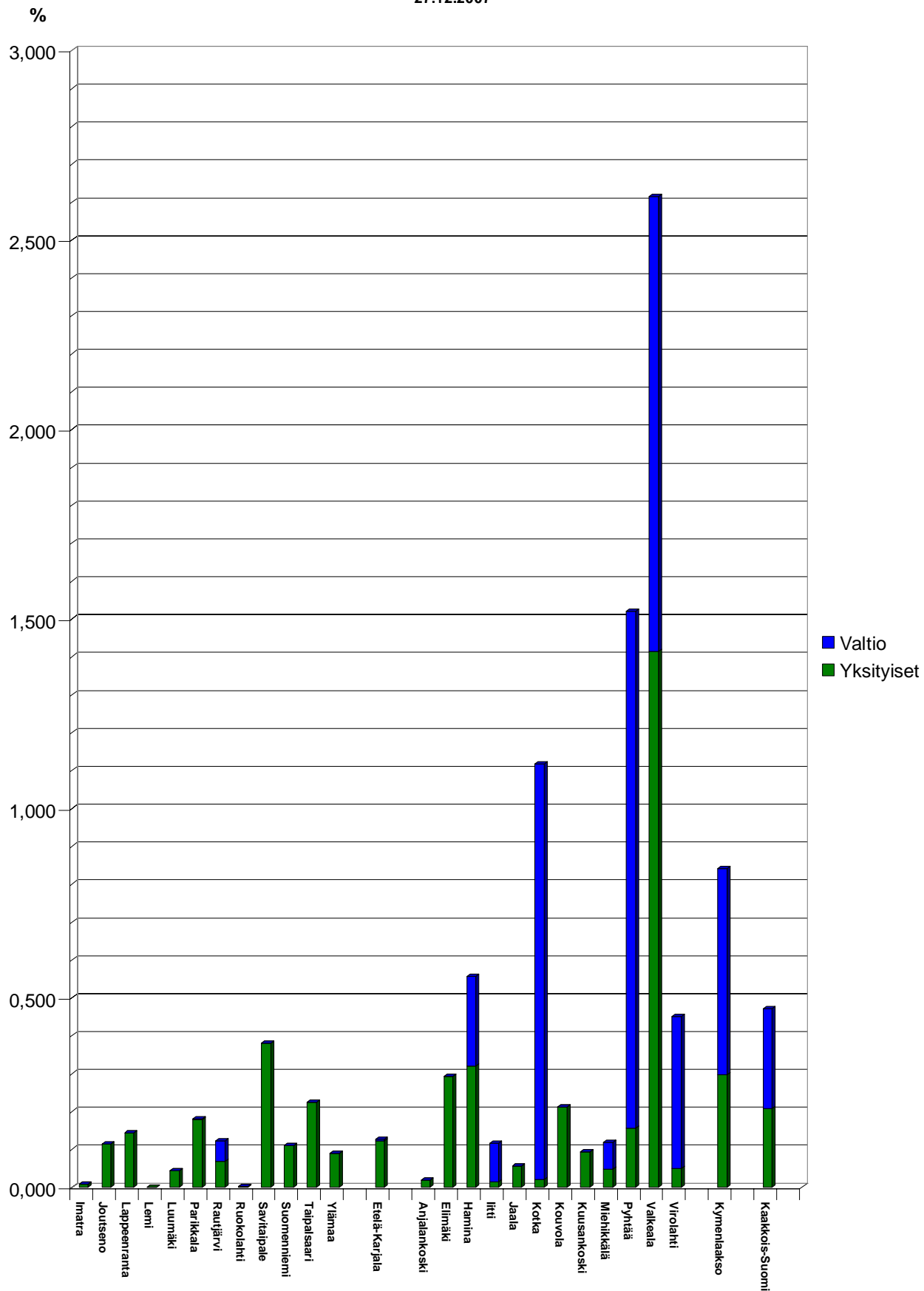
27.12.2007



Kuva 6

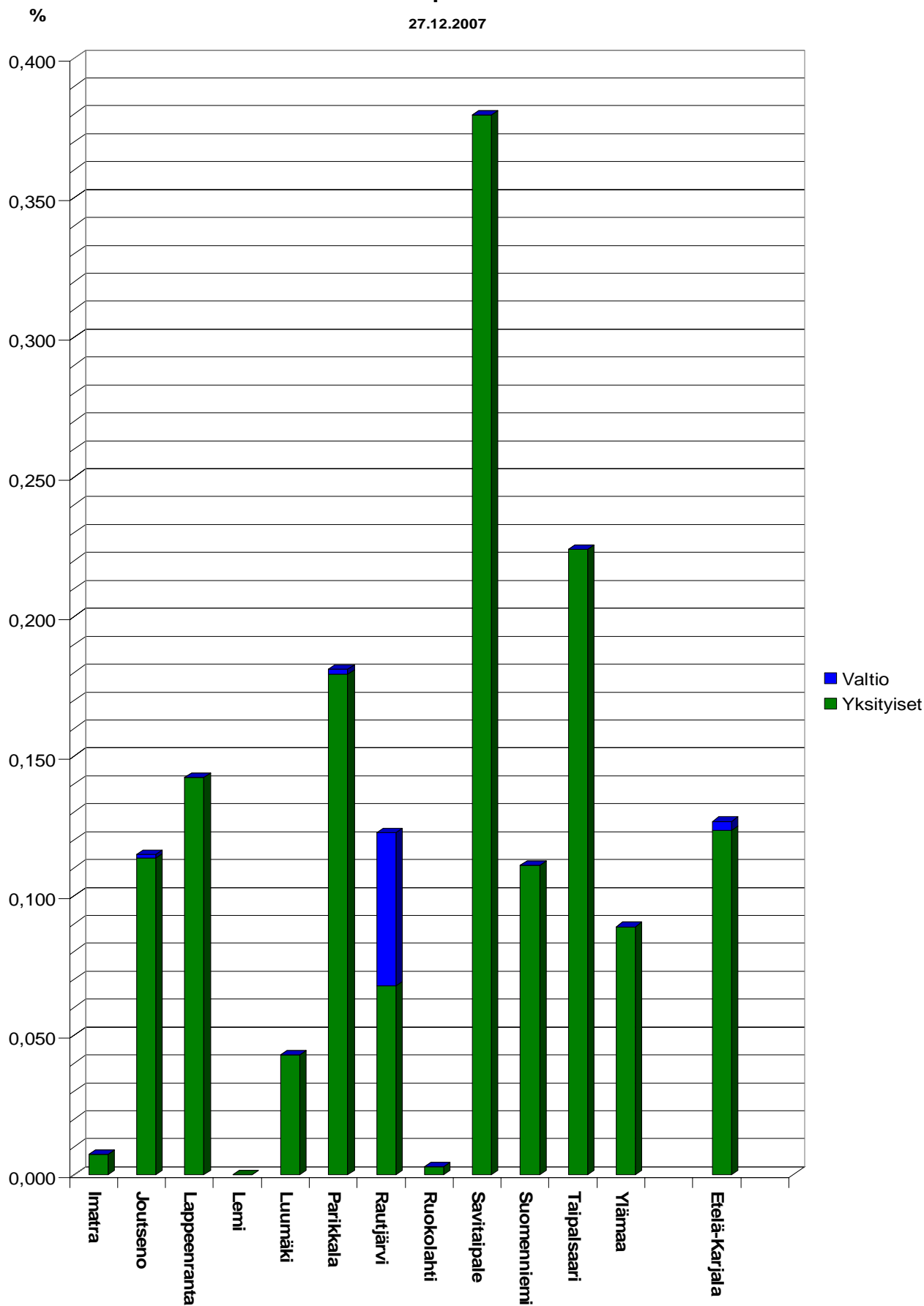
Kaakkois-Suomen yksityiset ja valtion suojelualueet suhteessa kunnan pinta-alaan

27.12.2007



Kuva 7

Etelä-Karjalan yksityiset ja valtion suojelualueet suhteessa kunnan pinta-alaan



Kuva 8

24.1.2008 Juha Juuti Poitsilanmaan Luontoyhdistys Kuikka ry